




INTERNETOWE BADANIE ANKIETOWE W RAMACH KONSULTACJI SPOŁECZNYCH W GMINIE TYKOCIN



Tykocin 2021





Unia Europejska
Europejski Fundusz Społeczny



Raport *Internetowe badanie ankietowe w ramach konsultacji społecznych w gminie Tykocin* powstał w ramach projektu
LIDERZY KONSULTACJI SPOŁECZNYCH
(umowa nr 19/LKS/2021)

Autorzy:

Daniel Chomicki – Fundacja Zdrowe Miasto
Tomasz Poskrobko – Uniwersytet w Białymstoku

Fotografie: © Tomasz Poskrobko

Copyright © by Gmina Tykocin



ZDROWE / FUNDACJA
MIASTO

Tykocin, 2021



SPIS TREŚCI

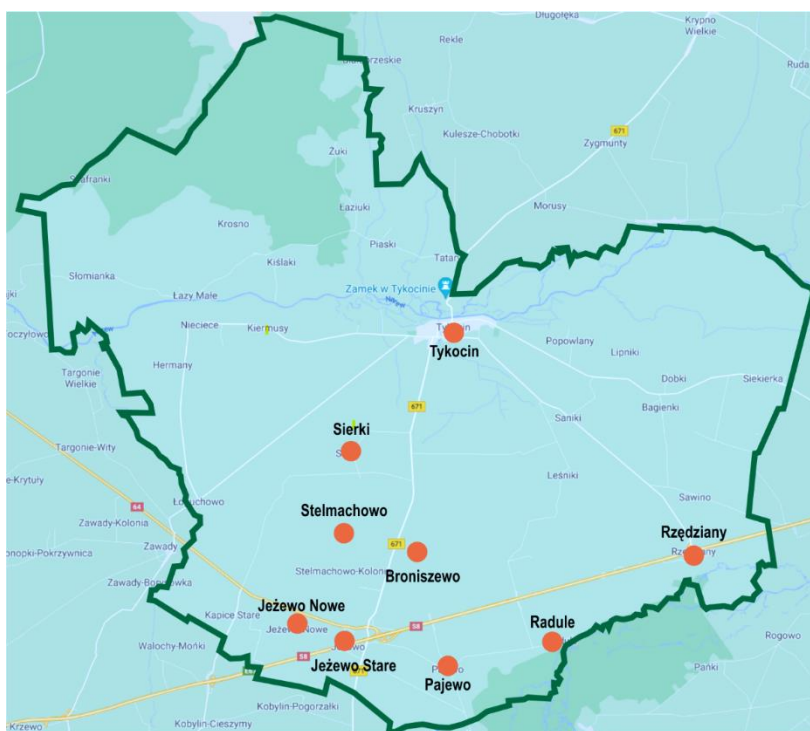
Cel i zakres badań	4
Struktura respondentów.....	5
Wyniki badań.....	7
Poziom zainteresowanie planowaniem przestrzennym.....	7
Ocena zagospodarowania przestrzennego gminy.....	9
Kierunki zmian w zagospodarowaniu przestrzennym.....	11
Wnioski	18
Spis rysunków	20
Spis Ramek	20



CEL I ZAKRES BADAŃ

Celem ankiety było zebranie opinii, uwag i pomysłów na wprowadzenie ładu w przestrzeni objętej opracowaniem miejscowych planów zagospodarowania przestrzennego oraz zebranie opinii, propozycji i uwag od mieszkańców odzwierciedlających ich zróżnicowane potrzeby w określonej tematyce. Badanie dotyczyło całego obszaru gminy Tykocin ze szczególnym uwzględnieniem sołectw: Broniszewo, Jeżewo Nowe, Jeżewo Stare, Pajewo, Radule, Rzędziany, Sierki, Stelmachowo, Tykocin (rysunek 1).


Rysunek 1. Sołectwa objęte opracowaniem miejscowych planów zagospodarowania przestrzennego.



Źródło: opracowanie własne na podstawie <https://www.google.pl/maps>

Ankietę, w formie formularza internetowego, przeprowadzono w kwietniu oraz maju 2021 roku. Dostęp do ankiety mieli wszyscy mieszkańcy Polski, jednak informacje o niej dystrybuowano jedynie na obszarze województwa podlaskiego ze szczególnym uwzględnieniem mieszkańców gminy Tykocin. Ankieta składa się z 17 pytań.

STRUKTURA RESPONDENTÓW



W ankiecie wzięło udział 76 osób, w tym 90% stanowili mieszkańcy gminy Tykocin, zaś 80% to osoby mieszkające na obszarze objętym opracowaniem miejscowych planów zagospodarowania przestrzennego. Najwięcej osób, bo niemal połowa, stanowili mieszkańcy miasta Tykocin. Strukturę respondentów w zależności od miejsca zamieszkania przedstawia rysunek 2.

Rysunek 2. Struktura respondentów w zależności od miejsca zamieszkania.



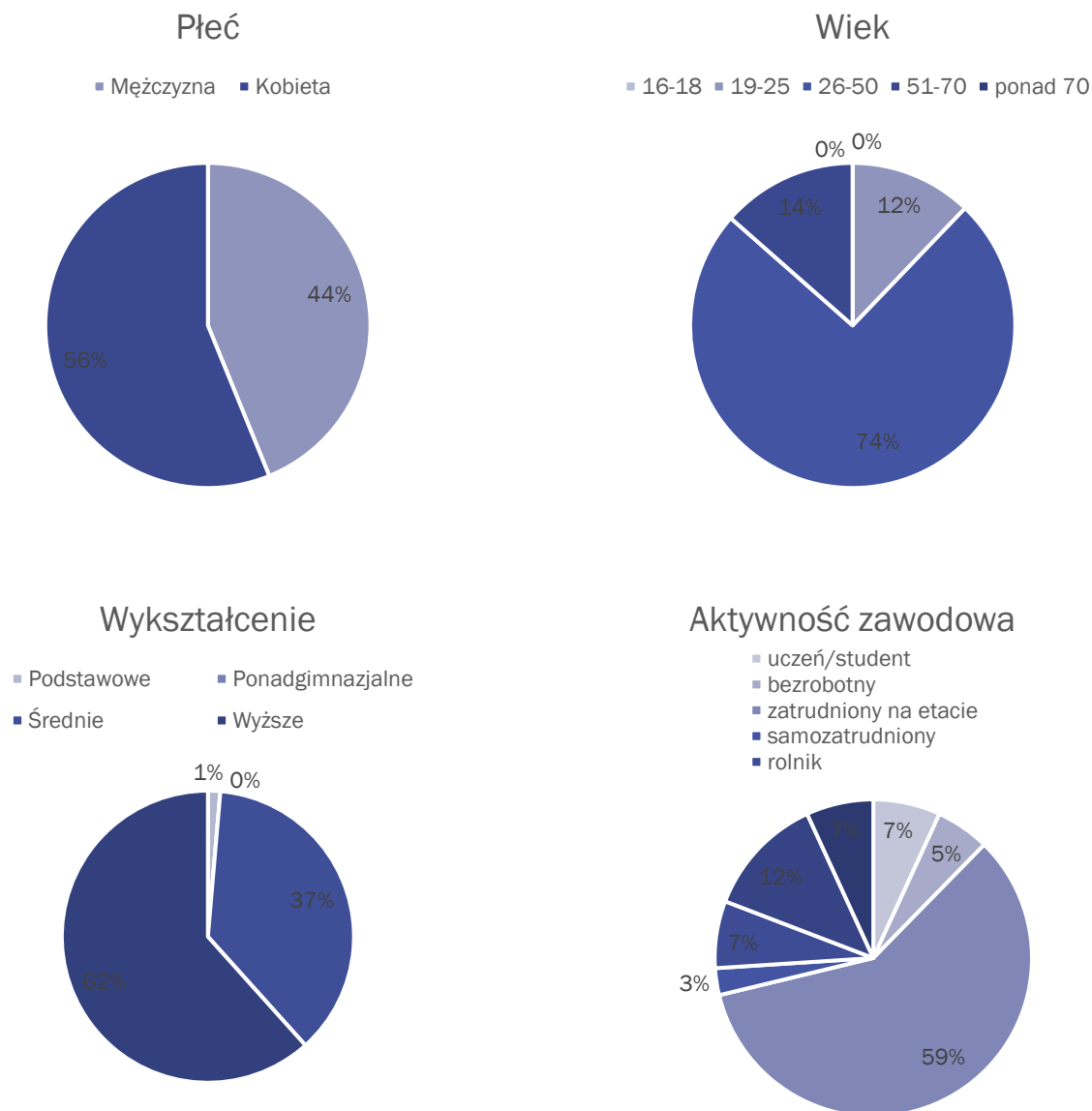
Źródło: opracowanie własne

W ankiecie nieco przeważali mężczyźni (56%). Respondenci byli przeważenie w wieku 26-50 lat – ta grupa stanowiła 47% wszystkich badanych. W badaniu nie uczestniczył żaden respondent w wieku w wieku 16-80 lat oraz osoby powyżej 70 roku życia. Większość respondentów posiadała wykształcenie wyższe (60%) lub średnie (37%). Jeśli chodzi o aktywność zawodową ponad połowa respondentów zatrudniona była na etacie (59%), Drugą,



co do liczności, grupę stanowiły osoby samozatrudnione (12%). Strukturę respondentów pod względem płci, wieku, wykształcenia i aktywności zawodowej przedstawiono na rysunku 3.

Rysunek 3. Struktura respondentów pod względem płci, wieku, wykształcenia i aktywności zawodowej.



Źródło: opracowanie własne

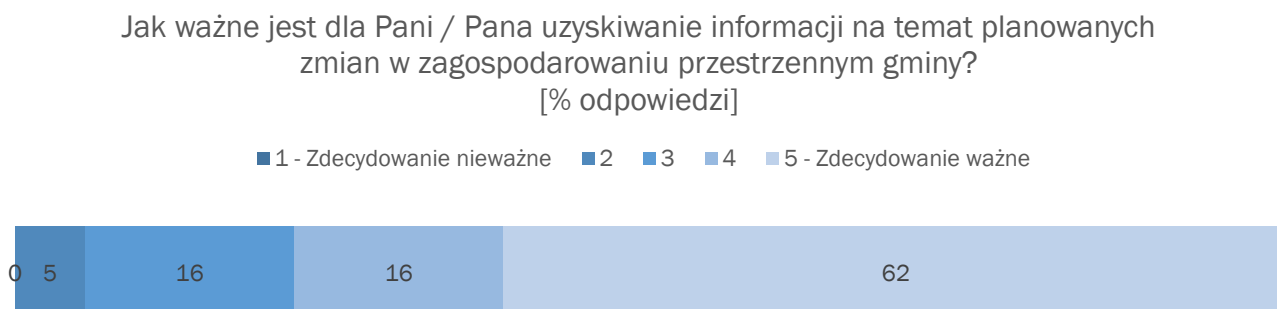
WYNIKI BADAŃ



Poziom zainteresowanie planowaniem przestrzennym

Zagospodarowanie przestrzenne stanowi dla mieszkańców gminy Tykocin, biorących udział w badaniu, istotną kwestię. W pięciostopniowej skali Likerta gdzie 1 – zdecydowanie nieważne zaś 5 zdecydowanie ważne, respondenci określili ważność dostępu do informacji temat planowanych zmian w zagospodarowaniu przestrzennym gminy na 4,3. Przy tym ponad 60% respondentów stwierdziło, że jest to dla nich zdecydowanie ważne, a jedynie 5% zadeklarowało, że ważne nie jest. Strukturę odpowiedzi na to pytanie przedstawiono na poniższym rysunku.

Rysunek 4. Struktura odpowiedzi na pytanie o istotność informacji na temat zmian w zagospodarowaniu przestrzennym gminy.



Źródło: opracowanie własne

Świadomość badanych odnośnie zagospodarowanie przestrzennego gminy Tykocin jest dość dobra. Ponad połowa badanych interesowała się miejscowymi planami zagospodarowania przestrzennego przygotowywanymi przez Urząd Miejski w Tykocinie (rysunek 5).



Rysunek 5. Struktura odpowiedzi na pytanie o zainteresowanie przygotowanymi w Urzędzie Miejskim w Tykocinie miejscowymi planami zagospodarowania przestrzennego.

Czy kiedykolwiek interesował/a się Pani /Pan przygotowanym w Urzędzie Miejskim w Tykocinie Miejscowym Planem Zagospodarowania Przestrzennego?
[% odpowiedzi]

■ Tak ■ Nie



Źródło: opracowanie własne

Zdecydowana większość (72%) ankietowanych deklarowała, że posiada co najmniej częściową wiedzę na temat działań Urzędu Miejskiego w Tykocinie w zakresie planowania przestrzennego, zaś 14% stwierdza, że wiedza ta jest spora. Jedynie co trzeci ankietowany nie widział nic o działaniach Urzędu Miejskiego w Tykocinie w zakresie planowania przestrzennego (rysunek 6).

Rysunek 6. Struktura odpowiedzi na pytanie o zakres wiedzy na temat działań Urzędu Miejskiego w Tykocinie w zakresie planowania przestrzennego.

Czy ma Pani/Pan wiedzę na temat działań Urzędu Miejskiego w Tykocinie w zakresie planowania przestrzennego? [% odpowiedzi]

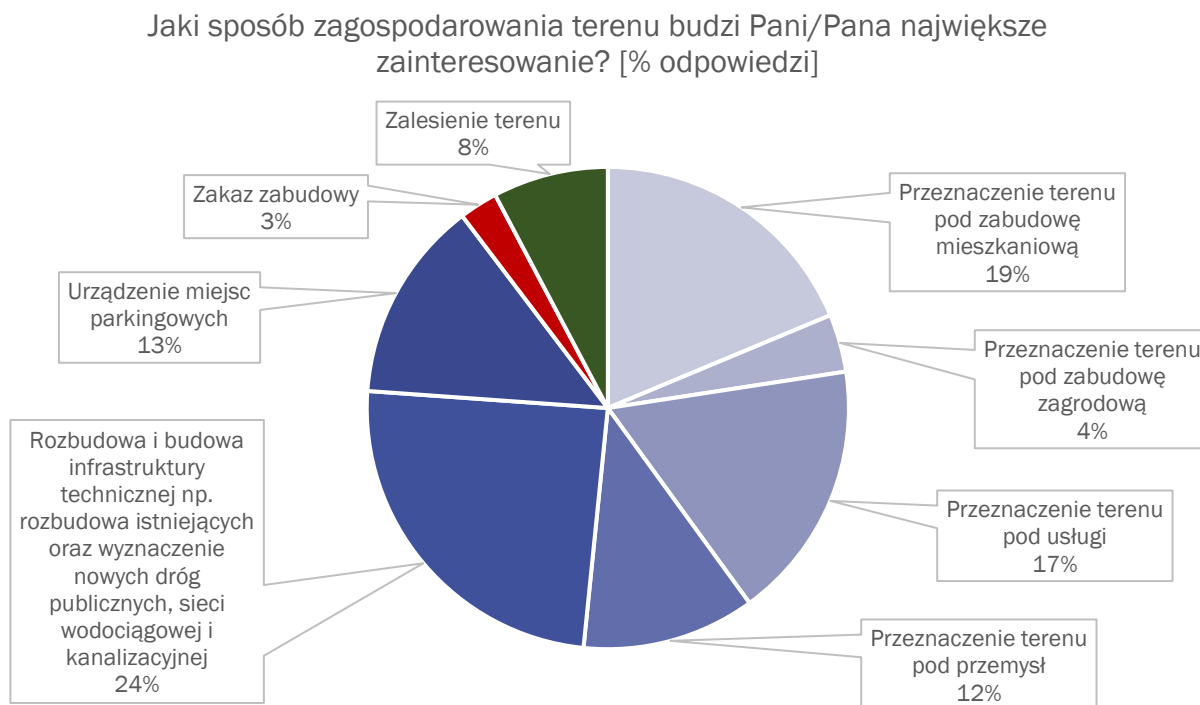


Źródło: opracowanie własne

Nie wszystkie aspekty planowania przestrzennego w gminie cieszą się jednakowym zainteresowaniem. Z badań wynika, że najbardziej interesujące dla respondentów są działania związane z budową lub rozbudową infrastruktury technicznej, tj. drogi, sieci wodno-kanalizacyjnej itp. (24% ankietowanych wskazało, że ten aspekt budzi ich zainteresowanie). W drugiej kolejności zainteresowanie wzbudza kwestia przeznaczenia terenów pod zabudowę mieszkaniową (19%) oraz pod usługi (17) parkingi (13%) i zabudowę przemysłową (12%). Najmniejsze zainteresowanie budzą działania wykluczające takie jak zakaz budowy (3%) oraz

przeinaczenie tereny pod zabudowę zagrodową (4%). Dokładną strukturę odpowiedzi przedstawia rysunek 7.

Rysunek 6. Struktura odpowiedzi na pytanie o obszary zainteresowania zagospodarowaniem przestrzennym w gminie.

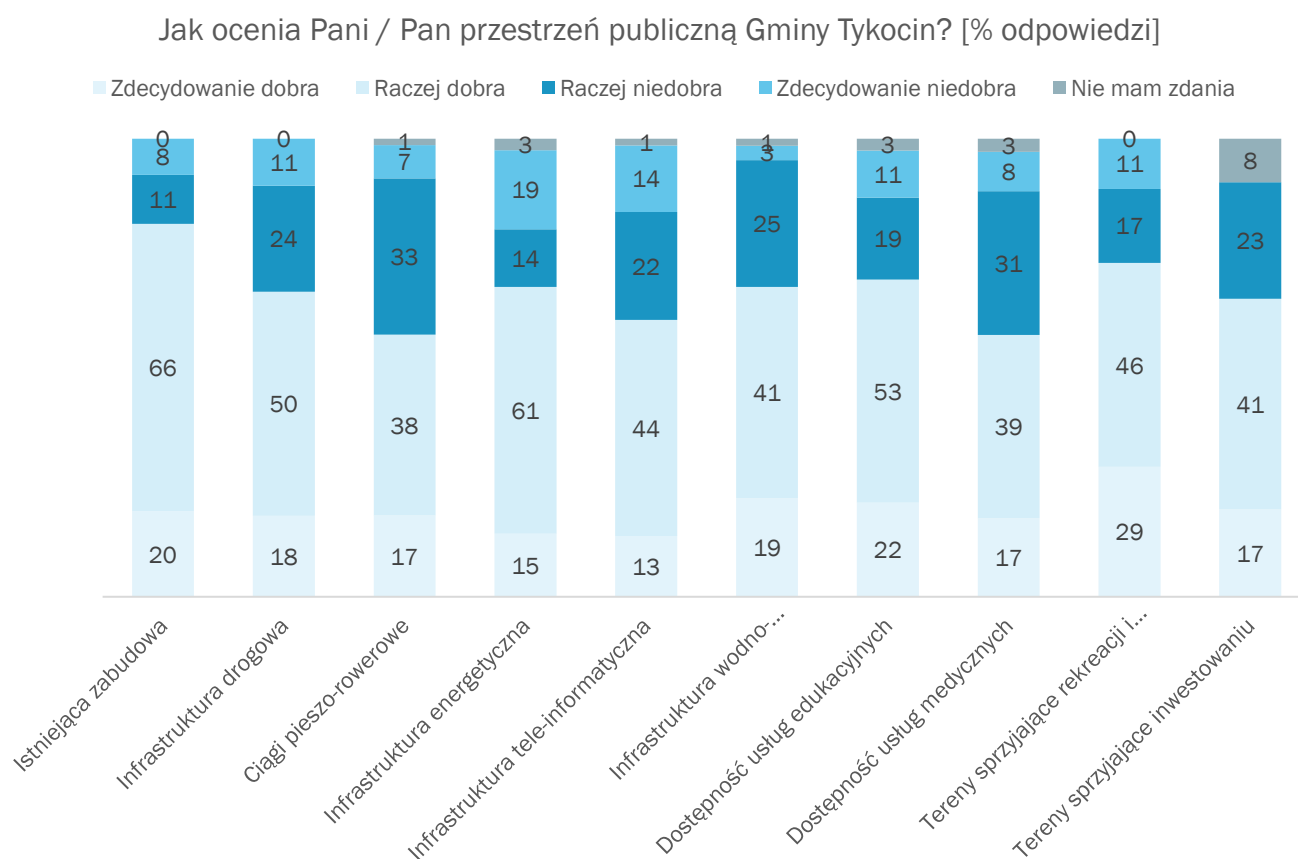


Źródło: opracowanie własne

Ocena zagospodarowania przestrzennego gminy

Z badań wynika, że respondenci dobrze oceniają dotychczasowe zagospodarowanie przestrzenne gminy Tykocin. W każdym z badanych aspektów zagospodarowania gminy, procent odpowiedzi oceniających pozytywnie był wyższy niż procent odpowiedzi oceniający negatywnie. Najlepiej w oczach badanych prezentuje się istniejąca zabudowa (86% ocenia ją jako dobrą), infrastruktura energetyczna (76%), dostępność usług edukacyjnych oraz tereny sprzyjające rekreacji i turystyce (po 75%). Najgorzej ankietowani ocenili: ciągi pieszo-rowerowe (43% uważa, że infrastruktura w tym zakresie jest zła), dostępność usług medycznych i infrastrukturę tele-informatyczną (po 42%) oraz infrastrukturę wodno-kanalizacyjną (38%). Dokładną strukturę odpowiedzi na pytanie o ocenę przestrzeni publicznej Gminy Tykocin przedstawiono na poniższym rysunku.

Rysunek 7. Struktura odpowiedzi na pytanie o ocenę przestrzeni publicznej Gminy Tykocin.



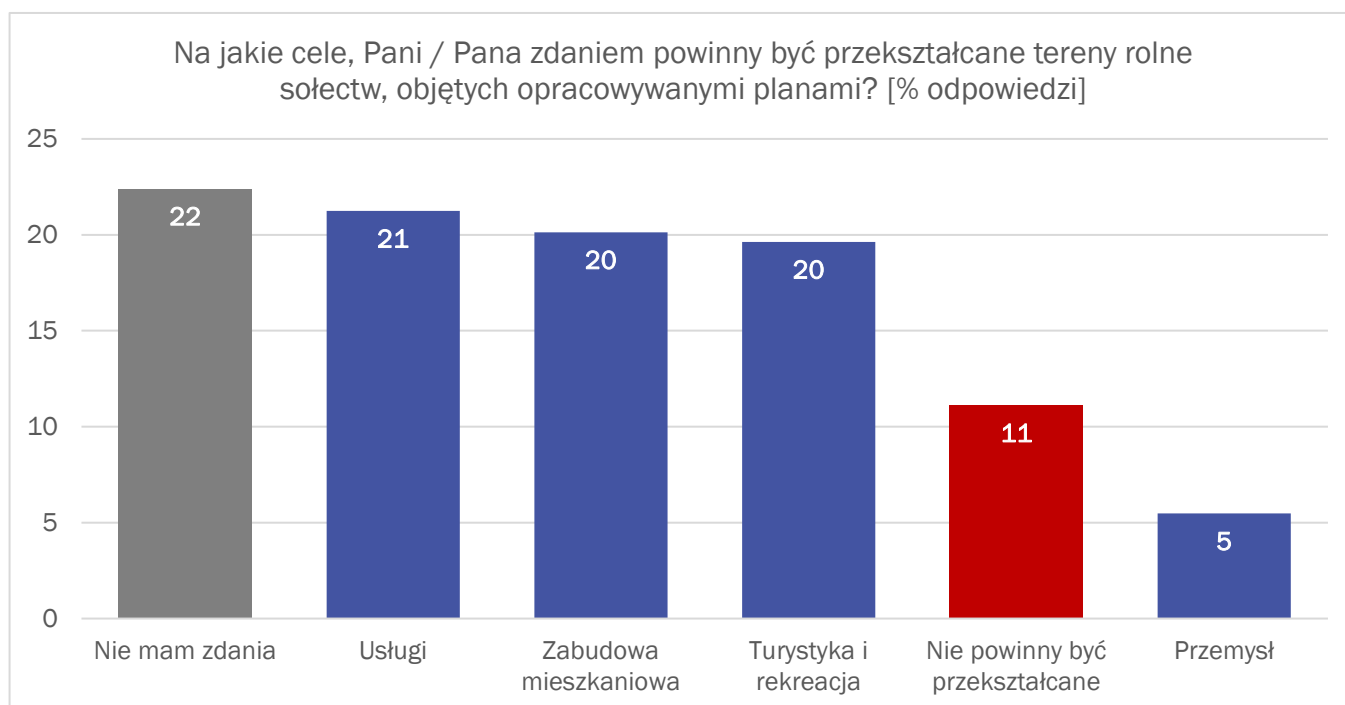
Źródło: opracowanie własne

Ankietowani wskazywali, że dobrą dostępnością charakteryzują się obiekty związane z edukacją, takie jak: boiska szkolne (83% badanych stwierdza, że jest ich wystarczająco), szkoły podstawowe (81%), przedszkola (63%) oraz żłobki (61%). Najmniejszą dostępnością, według respondentów, charakteryzują się place zabaw (63 % badanych stwierdza, że jest ich za mało), myjnie samochodowe (57%), stacje benzynowe (55%) oraz obiekty gastronomiczne (55%). Ponadto 2% respondentów wskazało, że w gminie jest za dużo sklepów wielkopowierzchniowych.

Kierunki zmian w zagospodarowaniu przestrzennym

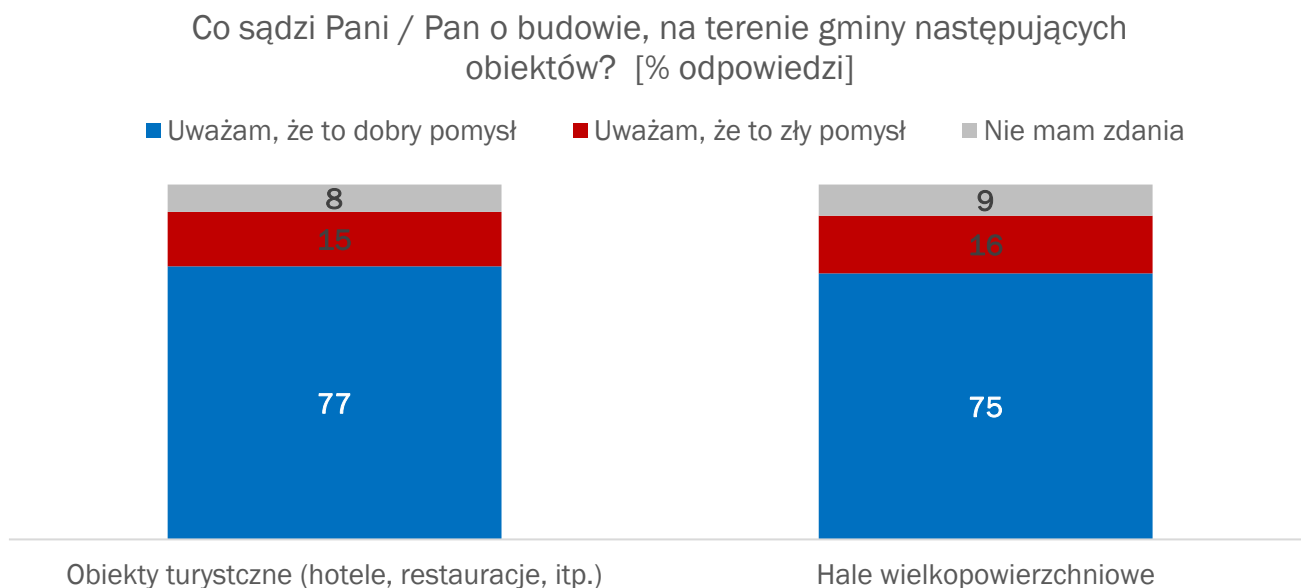
Generalnie respondenci popierają rozwój gminy w wielu kierunkach. Respondenci w jednakowym stopniu przychylni są przekształceniom terenów rolnych na: tereny usługowe (21% respondentów zgada się z taką formą przekształcenia) oraz tereny pod zabudowę mieszkaniową (20%) (rysunek 8). Podobnie wygląda sytuacja jeśli chodzi o przekształcenia na cele służące turystyce i rekreacji – 20% badanych popiera takie zmiany w zagospodarowaniu terenów rolnych. Ponadto 77% ankietowanych stwierdziło, że budowa obiektów turystyczny na terenie gminy jest dobrym pomysłem (rysunek 9). Zdecydowanie najmniejsze zainteresowanie budzi przekształcanie terenów rolnych na tereny przemysłowe (5%), choć z drugiej strony aż 75% badanych stwierdza, że to dobry pomysł. Pośród respondentów 11% wyraziło opinię że w ogóle nie należy przekształcać terenów rolnych, zaś 22% nie zajęło stanowiska w tej sprawie.

Rysunek 8. Struktura odpowiedzi na pytanie o cele przekształceń terenów rolnych w sołectwach objętych opracowywanymi planami.



Źródło: opracowanie własne

Rysunek 9. Struktura odpowiedzi na pytania o budowę obiektów turystycznych i hal wielkopowierzchniowych.



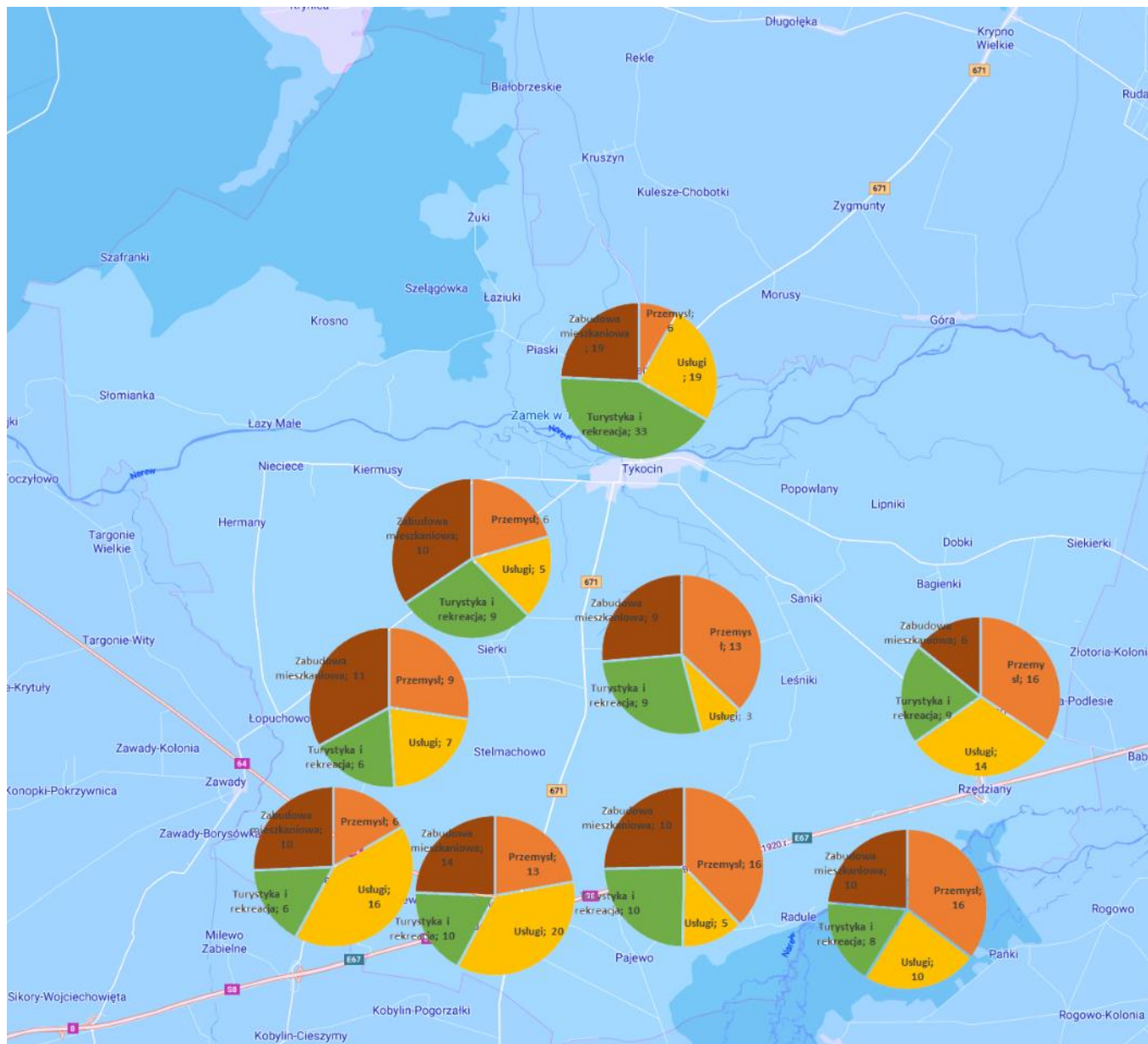
Źródło: opracowanie własne

Zdaniem badanych:

- tereny przemysłowe powinny powstawać w największym stopniu w sołectwach: Pajewo, Radule i Rzędziany;
- tereny usługowe powinny powstawać w gminach: Jeżewo Stare, Jeżewo Nowe, Tykocin;
- tereny turystyczne i rekreacyjne w sołectwach: Tykocin, Jeżewo Stare i Pajewo;
- tereny pod zabudowę mieszkaniową w sołectwach: Tykocin, Jeżewo Stare i Stelmachowo.

Na poniższym rysunku przedstawiono strukturę odpowiedzi na pytanie o cele, przekształcenia terenów rolnych w sołectwach, objętych opracowywanymi planami.

Rysunek 10. Struktura odpowiedzi na pytania na pytanie o cele, przekształcenia terenów rolnych w sołectwach, objętych opracowywanymi planami



Źródło: opracowanie własne

W ramce poniżej, przedstawiono odpowiedzi respondentów na pytanie o to jakie propozycje lub uwagi do zagospodarowania przestrzennego sołectw?

Ramka 1. Odpowiedzi respondentów na pytanie o uwagi do zagospodarowania przestrzennego sołectw: Broniszewo, Jeżewo Nowe, Jeżewo Stare, Pajewo, Radule, Rzędziany, Sierki, Stelmachowo, Tykocin?

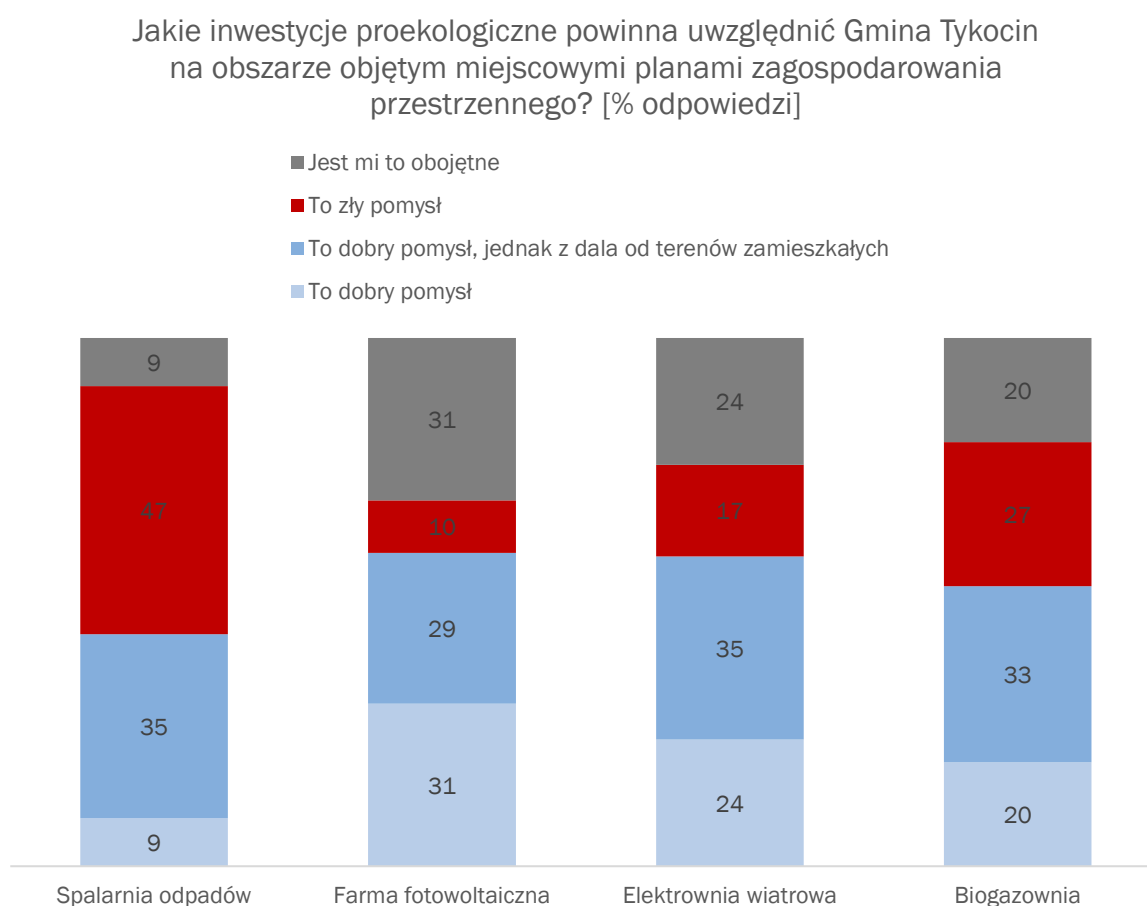
- W miejscowości Stelmachowo jest tzw. Kasztanowka (droga nazwana przez mieszkańców) znajduje się tam plac który kiedyś prawdopodobnie był użytkowy w ramach rekreacyjnych, na dzień dzisiejszy jest zarośnięty. Uważam że warto jest go oczyścić. Jest to dość spory plac i uważam, że ma duży potencjał na miejscowy park;
- Strefa inwestycyjna o okolicy drogi S8;
- Plac zabaw- rekreacyjny w Jeżewie Starym, kanalizacja lub oczyszczalnia przydomowe;
- Działki położone przy drodze S8 powinny być przeznaczone pod budowę magazynów logistycznych lub przemysł;
- Zagospodarowanie gruntów gorszych klas rolnych pod zabudowę mieszkaniowa;
- Budowa placów zabaw dla dzieci i miejsce spotkań dla dorosłych np. jakaś altana;
- Siłownia na świeżym powietrzu;
- Jeśli chodzi o Jeżewo Stare, powinno powstać plac zabaw dla dzieci, sklep spożywczy ale i siłownia na świeżym powietrzu. Również uporządkowanie przy byłym sklepie budynku Glogera;
- Budowa i remont dróg;
- Od dawna szukam działki budowlanej o powierzchni 1500m² na terenie Tykocina i nic nie ma konkretnego a jak już coś się pojawi do sprzedaży to po dniu oferta jest nie aktualna. Urząd miasta powinien coś z tym zrobić. Ludzie chcą się budować a niema gdzie;
- Jako mieszkanka Stelmachowa chciałabym tu np. dodatkowe mieszkania i wyczyszczenie, wykarczowanie terenu pomiędzy blokami i zrobienie parku z ławeczkami. Myślę że to nie duży koszt trochę fizycznej pracy a rezultat na pewno zaskoczyłby niejedną osobę. Nie wiem czy to należy do zagospodarowania przestrzennego ale potrzebujemy progu zwalniającego w Stelmachowie gdyż kierowcy nie zwalniają i to duże zagrożenie dla mieszkańców zwłaszcza dzieci;
- Tykocin: brakuje parkingów, brakuje zieleni, brakuje miejsc pracy, niektóre ulice w stanie makabrycznym;
- Jeżewo Stare i Jeżewo Nowe - siłownia ,plac zabaw, boisko - wszystko na zewnątrz

- W Jeżewie Starym mogłoby pojawić się miejsce dla dzieci i młodzieży aby aktywnie spędzać czas (plac zabaw siłownia pod chmurką czy skatepark). Jeżewo Stare dzięki swej bliskości z trasa szybkiego ruchu mogłoby być dobrym centrum logistycznym;
- Dużo ścieżek rowerowych;
- Hale wiekopowierzchniowe i miejsca turystyczne zwiększyły by miejsca pracy, a także korzystnie wpłynęły na atrakcyjność terenów gminy;
- Dopasować nowe inwestycje do natury czyli wprowadzić zakaz wycinki lasów i drzew istniejących. Nowo budowane inwestycje powinny się dopasować do istniejących drzew, a nie drzewa do planowanej inwestycji. Tereny wzdłuż S8 powinny być nastawione na tereny produkcyjne, czyli z budową np. hal magazynowych;
- Za zgodą mieszkańców tych sołectw można tam budować hotele we wsiach na trasie, aby mieszkańcy mieli źródło utrzymania rodziny;
- Wodociąg i światłowód na kolonii Kaczorowo;
- Zmarnowanie publicznych pieniędzy na boiska w Siekierkach i Stelmachowie Dlaczego Klub Seniora jest na wiosce. Co to Tykocin jest gorszy od wioski?
- Broniszewo: budowa nowej infrastruktury technicznej w szczególności na drodze nr 90/1 tj. sieć wodno-kanalizacyjna, sieć energetyczna wraz z oświetleniem;
- Teren sportowo - rekreacyjny dla dzieci, młodzieży i seniorów w Jeżewie Starym, zdecydowanie!
- W Jeżewie Nowym na tzw. Placu Szkolnym, przydałoby się zrobić porządek z drzewami i krzakami, wyrównać teren i może zrobić jakiś plac dla dzieci;
- Kierowca autobus szkolnego też zwracał uwagę, żeby obok domu nr 1 usunąć gałęzie z drzew bo utrudniają widoczność i rysują autobus;
- Tykocin, Plac zabaw.

Respondenci przychylni są również przekształceniom terenu ułatwiającym inwestycje proekologiczne, choć przewaga osób popierających takie przekształcenia nie jest znacząca). Największą akceptacją charakteryzują się przekształcenia terenu umożliwiające inwestycje w farmy fotowoltaiczne (60% respondentów uważa że to dobry pomysł). Podobnie sytuacja ma się jeśli chodzi o elektrownie wiatrowe (59% badanych akceptuje takie inwestycje). Jedynie spalarnia odpadów nie znajduje szerokiej akceptacji – popiera ją jedynie 44%, z czego aż 35%

uważa należy ją zlokalizować z dala od terenów zabudowanych. Dość podobnie ma się sytuacja z biogazowniami – mimo, że poparcie w tym przypadku jest większe (53%) to 33% mieszkańców uważa że należy je lokalizować z dala od terenów zamieszkałych. Strukturę odpowiedzi na pytanie o to jakie inwestycje proekologiczne powinna uwzględnić Gmina Tykocin na obszarze objętym miejscowymi planami zagospodarowania przestrzennego przedstawiono na poniższym rysunku.

Rysunek 11. Struktura odpowiedzi na pytanie jakie inwestycje proekologiczne powinna uwzględnić Gmina Tykocin na obszarze objętym miejscowymi planami zagospodarowania przestrzennego.



Źródło: opracowanie własne.

W ramce poniżej, przedstawiono odpowiedzi respondentów na pytanie o to jakie inne inwestycje proekologiczne powinna uwzględnić Gmina Tykocin na obszarze objętym miejscowymi planami zagospodarowania przestrzennego?



WNIOSKI

- Problematyka zagospodarowanie przestrzennego stanowi dla badanych istotną kwestię i jest przedmiotem ich zainteresowania.
- Badani posiadają dość wysoką świadomość odnośnie działań Urzędu Miejskiego w Tykocinie w zakresie planowania przestrzennego.
- Badani najczęściej interesują się budową lub rozbudową infrastruktury technicznej, tj. drogi, sieci wodno-kanalizacyjnej itp.
- Najmniej zainteresowania budzą działania takie jak zakazy budowy oraz przeznaczenie terenów pod zabudowę zagrodową.
- Badani dobrze oceniają dotychczasowe zagospodarowanie przestrzenne gminy Tykocin;
- Najlepiej w oczach badanych prezentują się takie aspekty zagospodarowania przestrzennego jak:
 - istniejąca zabudowa,
 - infrastruktura energetyczna,
 - dostępność usług edukacyjnych,
 - zagospodarowanie terenów sprzyjających rekreacji i turystyce.

- Najgorzej prezentują się takie aspekty zagospodarowania przestrzennego jak:
 - ciągi pieszo-rowerowe,
 - dostępność usług medycznych
 - infrastruktura tele-informatyczna
 - infrastruktura wodno-kanalizacyjna.
- Badani wysoko oceniają dostępność do infrastruktury edukacyjnej (szkoły, przedszkola, boiska szkolne itp.). Z drugiej strony nisko oceniają dostępność publicznych placów zabaw. Ponadto badanym brakuje infrastruktury związanej z ruchem kołowym – myjni samochodowych oraz stacji benzynowych.
- Zdaniem badanych tereny rolne powinny być przekształcane głównie na:
 - Usługi,
 - zabudowę mieszkaniową,
 - turystykę.
- Małym zainteresowaniem cisy się przekształcanie terenów na cele przemysłowe, z drugiej jednak strony $\frac{3}{4}$ nadanych popiera budowę hal wielkopowierzchniowych na terenie gminy.
- Zdaniem badanych:
 - tereny przemysłowe powinny powstawać w największym stopniu
 - w sołectwach: Pajewo, Radule i Rzędziany,
 - tereny usługowe powinny powstawać w gminach: Jeżewo Stare, Jeżewo Nowe, Tykocin,
 - tereny turystyczne i rekreacyjne w sołectwach: Tykocin, Jeżewo Stare i Pajewo,
 - tereny pod zabudowę mieszkaniową w sołectwach: Tykocin, Jeżewo Stare i Stelmachowo.
- Badani przychylni są przekształceniom terenu ułatwiającym inwestycje proekologiczne jednak uważają że należy je lokalizować z dala od terenów zamieszkałych.

SPIS RYSUNKÓW

Rysunek 1. Sołectwa objęte opracowaniem miejscowych planów zagospodarowania przestrzennego.....	4
Rysunek 2. Struktura respondentów w zależności od miejsca zamieszkania.....	5
Rysunek 3. Struktura respondentów pod względem płci, wieku, wykształcenia i aktywności zawodowej.	6
Rysunek 4. Struktura odpowiedzi na pytanie o istotność informacji na temat zmian w zagospodarowaniu przestrzennym gminy.....	7
Rysunek 5. Struktura odpowiedzi na pytanie o zainteresowanie przygotowanymi w Urzędzie Miejskim w Tykocinie miejscowymi planami zagospodarowania przestrzennego.	8
Rysunek 6. Struktura odpowiedzi na pytanie o obszary zainteresowania zagospodarowaniem przestrzennym w gminie.....	9
Rysunek 7. Struktura odpowiedzi na pytanie o ocenę przestrzeni publicznej Gminy Tykocin.	10
Rysunek 8. Struktura odpowiedzi na pytanie o cele przekształceń terenów rolnych w sołectwach objętych opracowywanymi planami.	11
Rysunek 9. Struktura odpowiedzi na pytania o budowę obiektów turystycznych i hal wielkopowierzchniowych.	12
Rysunek 10. Struktura odpowiedzi na pytania na pytanie o cele, przekształcenia terenów rolnych w sołectwach, objętych opracowywanymi planami	13
Rysunek 11. Struktura odpowiedzi na pytanie jakie inwestycje proekologiczne powinna uwzględnić Gmina Tykocin na obszarze objętym miejscowymi planami zagospodarowania przestrzennego.....	16

SPIS RAMEK

Ramka 1. Odpowiedzi respondentów na pytanie o to jakie inne inwestycje proekologiczne powinna uwzględnić Gmina Tykocin na obszarze objętym miejscowymi planami zagospodarowania przestrzennego?	14
Ramka 2. Odpowiedzi respondentów na pytanie o to jakie inne inwestycje proekologiczne powinna uwzględnić Gmina Tykocin na obszarze objętym miejscowymi planami zagospodarowania przestrzennego?	17