






LEGENDA

- G-J** zakres opracowania
-  trawa
-  pomost drewniany
-  pomost drewniany - pływający

Oznaczenia hydrograficzne:

-  105,93 granica zagrożenia powodziowego - 10% (raz na 10 lat)
-  maksymalna rzędna zwierciadła wody - MZP 10% (raz na 10 lat)

Bilans terenu	m ²	%
Powierzchnia terenu objętego opracowaniem	127,30 m ²	100%
Projektowana pow. zabudowy - pomost	54,70m ²	42,97%
Powierzchnia biologicznie czynna	72,60m ²	14,06%